Приложение к постановлению
администрации муниципального
образования Крымский район
от_____ №_____

СХЕМА

расположения границ публичного сервитута на кадастровом плане территории для размещения объекта «Объекты нефтегазосбора от ГУ, включая узлы учета. 1 этап - «Строительство нефтегазопроводов от скважин до ГУ» Анастасиевско-Троицкого месторождения»

Местоположение: Краснодарский край, Крымский район, Троицкое сельское поселение

Площадь границ публичного сервитута 171096 кв. м

Каталог координат характерных точек границ публичного сервитута расположен на листах 17-20

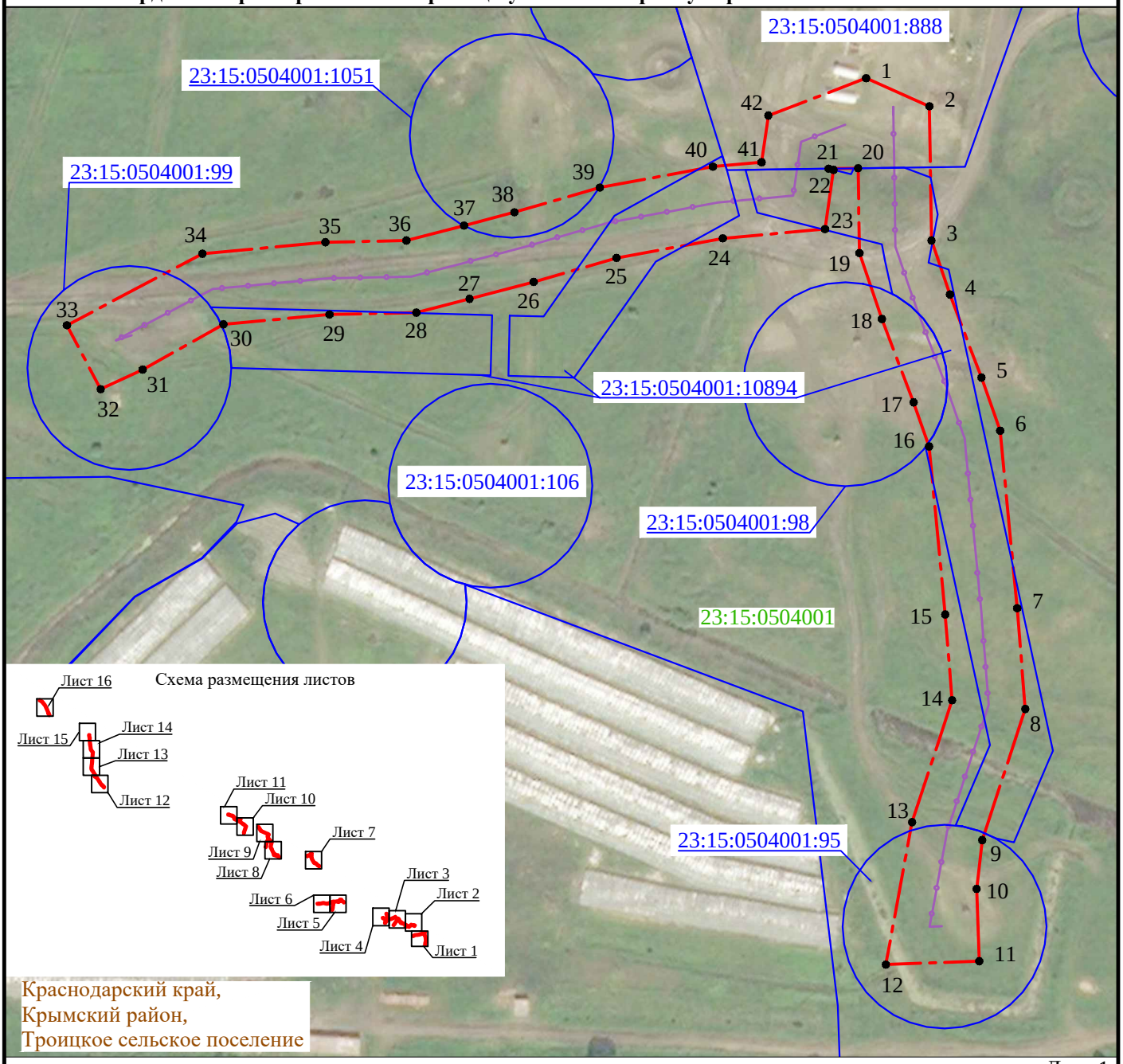

Лист 1

Условные обозначения:

- граница населенного пункта
- граница публичного сервитута
- 1 - номер характерной точки публичного сервитута
- ось проектируемого нефтегазопровода
- 23:15:0504001:98 - граница и кадастровый номер земельного участка, сведения о котором содержатся в ЕГРН
- 23:15:0504001 - граница и номер кадастрового квартала

Система координат : МСК 23, зона 1
Масштаб 1:2000
Схема подготовлена 24.05.2021
Исполнитель: ТолочекА.К.

СХЕМА
расположения границ публичного сервитута на кадастровом плане территории для размещения объекта «Объекты нефтегазосбора от ГУ, включая узлы учета. 1 этап - «Строительство нефтегазопроводов от скважин до ГУ» Анастасиевско-Троицкого месторождения»

Местоположение: Краснодарский край, Крымский район, Троицкое сельское поселение

Площадь границ публичного сервитута 171096 кв. м

Каталог координат характерных точек границ публичного сервитута расположен на листах 17-20

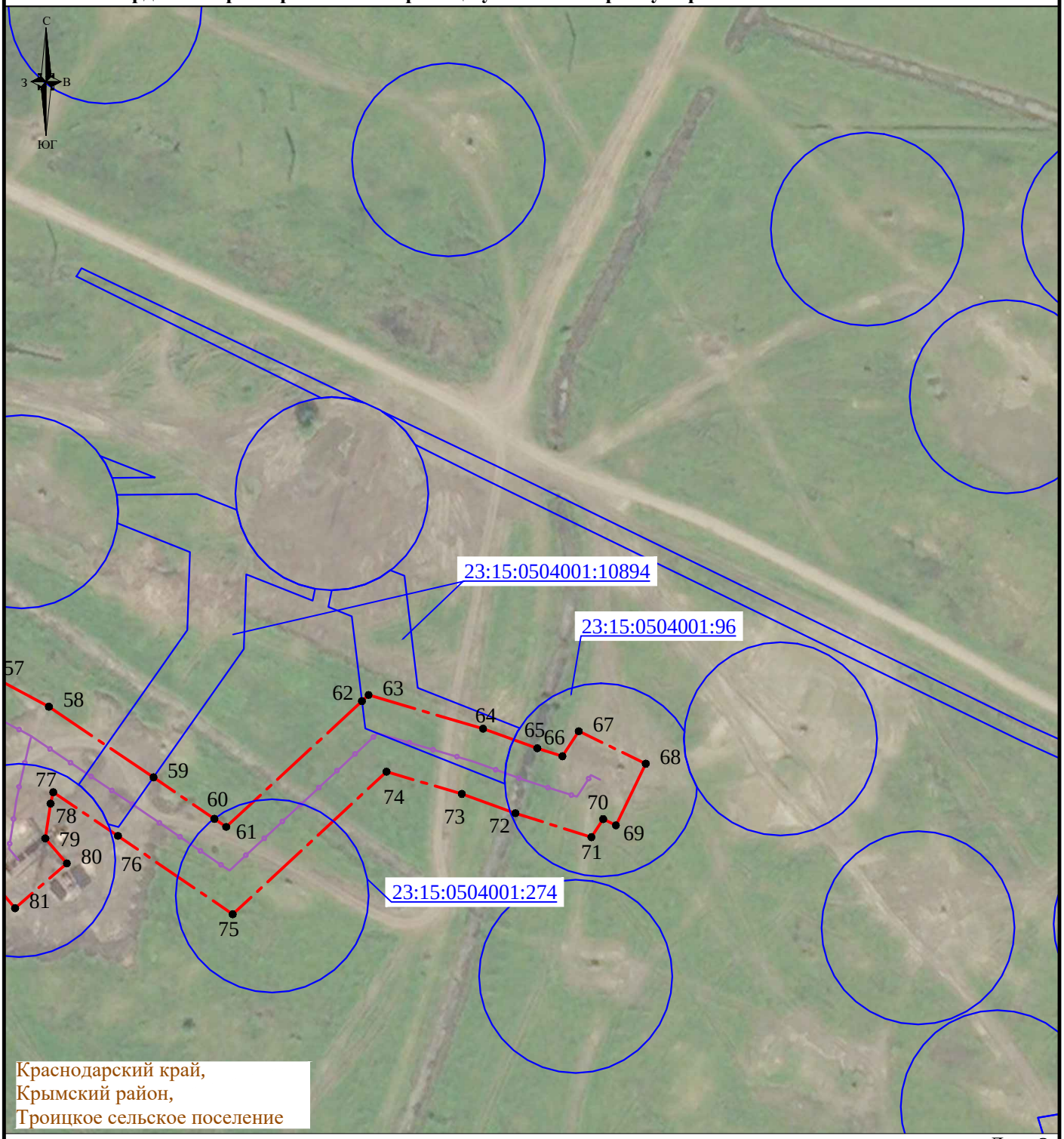

Лист 2

Условные обозначения:

- граница населенного пункта
- граница публичного сервитута
- 1 - номер характерной точки публичного сервитута
- ось проектируемого нефтегазопровода
- 23:15:0504001:98 - граница и кадастровый номер земельного участка, сведения о котором содержатся в ЕГРН
- 23:15:0504001 - граница и номер кадастрового квартала

Система координат : МСК 23, зона 1
Масштаб 1:2000

СХЕМА
расположения границ публичного сервитута на кадастровом плане территории для размещения объекта «Объекты нефтегазосбора от ГУ, включая узлы учета. 1 этап - «Строительство нефтегазопроводов от скважин до ГУ» Анастасиевско-Троицкого месторождения»

Местоположение: Краснодарский край, Крымский район, Троицкое сельское поселение

Площадь границ публичного сервитута 171096 кв. м

Каталог координат характерных точек границ публичного сервитута расположен на листах 17-20

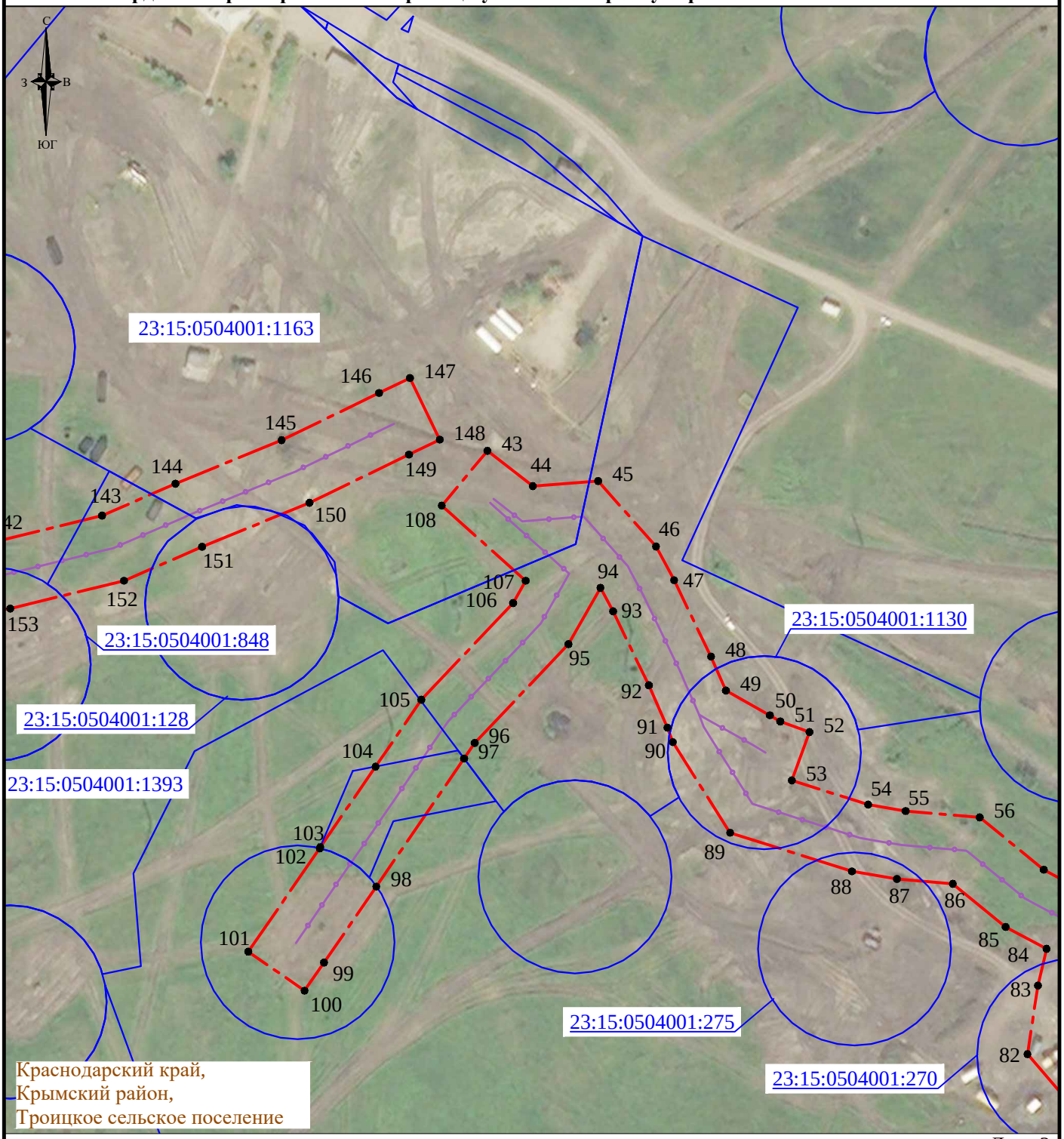

Лист 3

Условные обозначения:

- граница населенного пункта
- граница публичного сервитута
- 1 - номер характерной точки публичного сервитута
- ось проектируемого нефтегазопровода
- 23:15:0504001:98 - граница и кадастровый номер земельного участка, сведения о котором содержатся в ЕГРН
- 23:15:0504001 - граница и номер кадастрового квартала

Система координат : МСК 23, зона 1
Масштаб 1:2000

СХЕМА
расположения границ публичного сервитута на кадастровом плане территории для размещения объекта «Объекты нефтегазосбора от ГУ, включая узлы учета. 1 этап - «Строительство нефтегазопроводов от скважин до ГУ» Анастасиевско-Троицкого месторождения»

Местоположение: Краснодарский край, Крымский район, Троицкое сельское поселение

Площадь границ публичного сервитута 171096 кв. м

Каталог координат характерных точек границ публичного сервитута расположен на листах 17-20

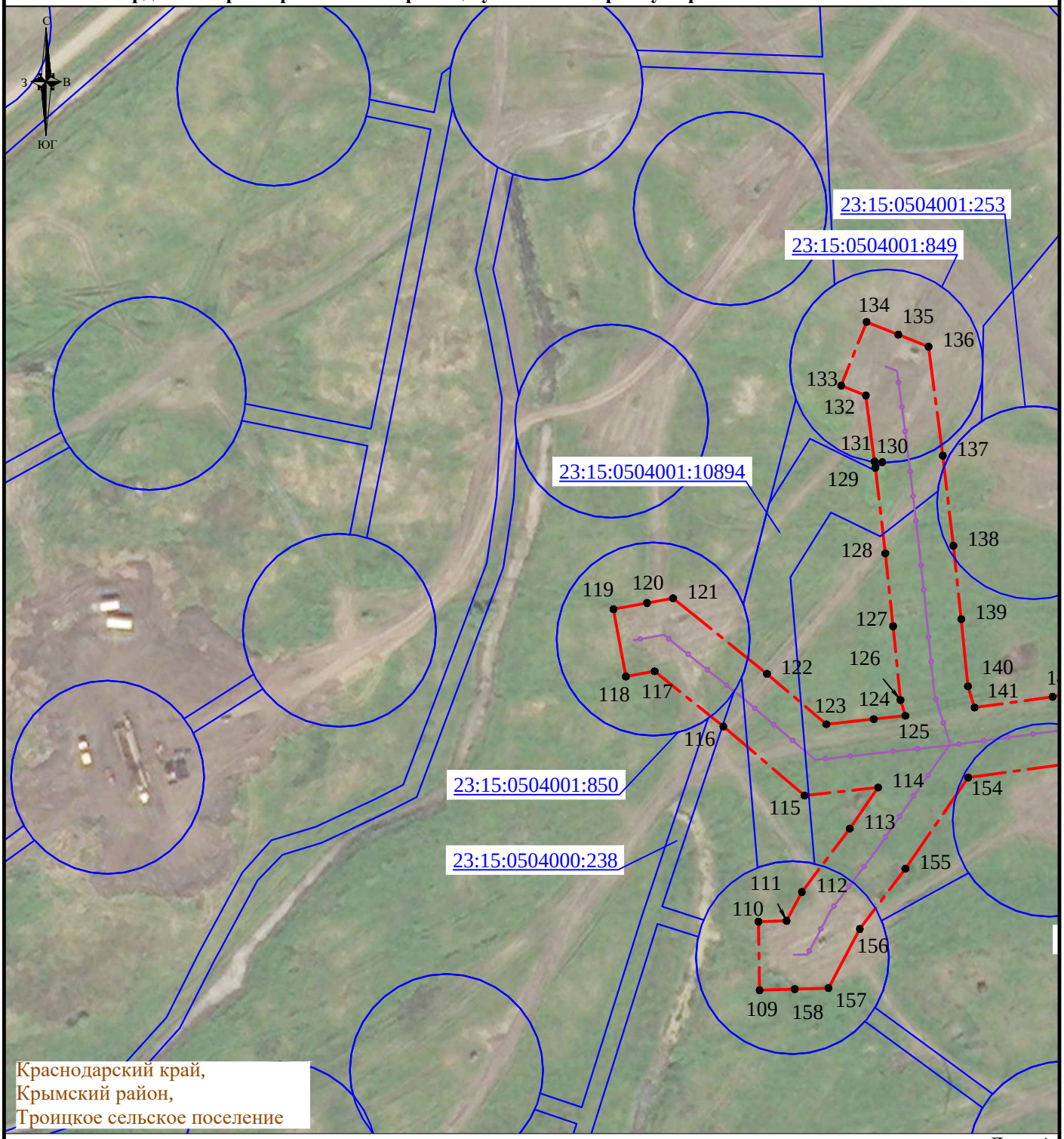

Лист 4

Условные обозначения:

- граница населенного пункта
- граница публичного сервитута
- 1 - номер характерной точки публичного сервитута
- ось проектируемого нефтегазопровода
- 23:15:0504001:98 - граница и кадастровый номер земельного участка, сведения о котором содержатся в ЕГРН
- 23:15:0504001 - граница и номер кадастрового квартала

Система координат : МСК 23, зона 1
Масштаб 1:2000

СХЕМА
расположения границ публичного сервитута на кадастровом плане территории для размещения объекта «Объекты нефтегазосбора от ГУ, включая узлы учета. 1 этап - «Строительство нефтегазопроводов от скважин до ГУ» Анастасиевско-Троицкого месторождения»

Местоположение: Краснодарский край, Крымский район, Троицкое сельское поселение

Площадь границ публичного сервитута 171096 кв. м

Каталог координат характерных точек границ публичного сервитута расположен на листах 17-20

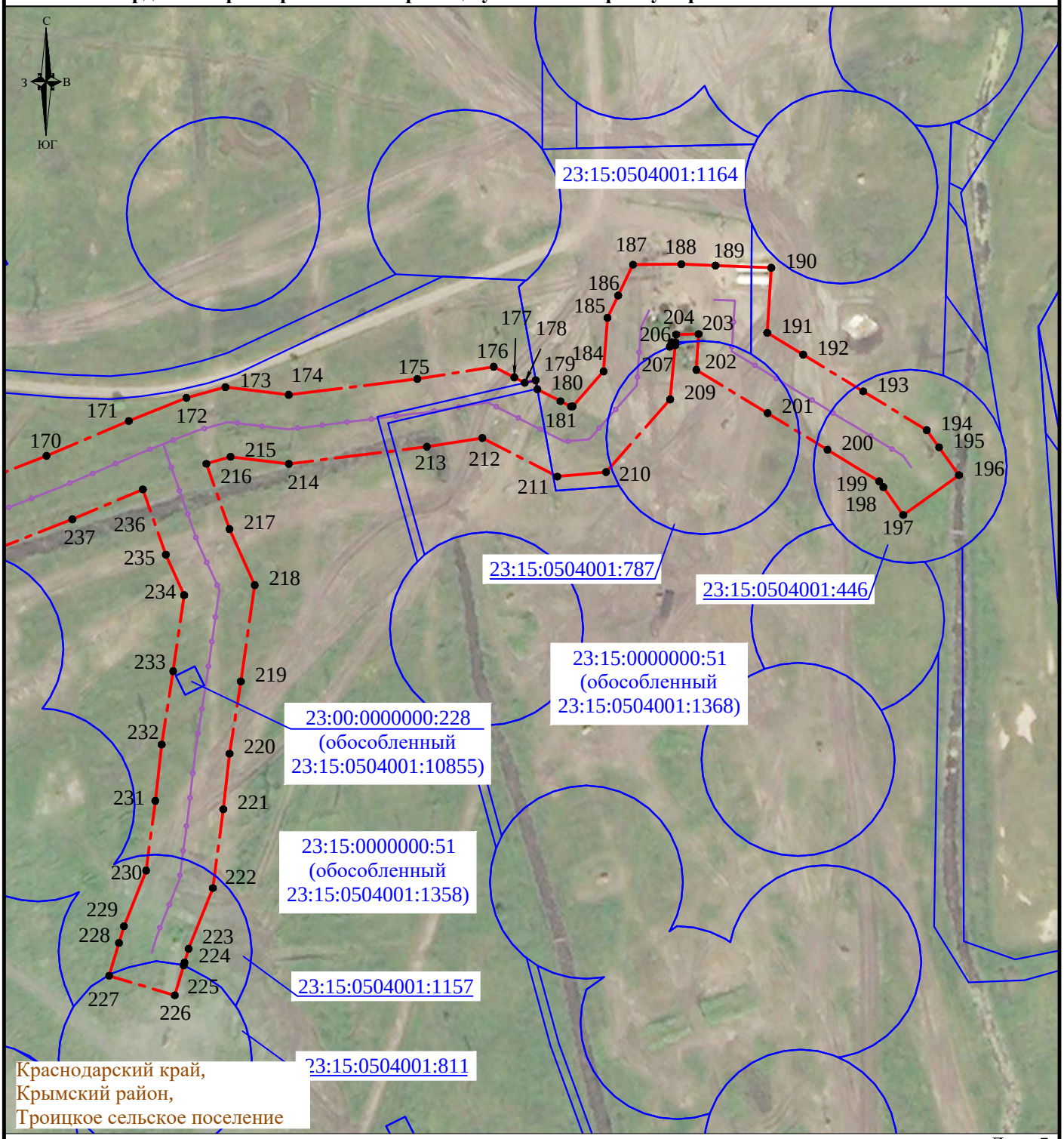

Лист 5

Условные обозначения:

- граница населенного пункта
- граница публичного сервитута
- 1 - номер характерной точки публичного сервитута
- ось проектируемого нефтегазопровода
- 23:15:0504001:98 - граница и кадастровый номер земельного участка, сведения о котором содержатся в ЕГРН
- 23:15:0504001 - граница и номер кадастрового квартала

Система координат : МСК 23, зона 1
Масштаб 1:2000

СХЕМА
расположения границ публичного сервитута на кадастровом плане территории для размещения объекта «Объекты нефтегазосбора от ГУ, включая узлы учета. 1 этап - «Строительство нефтегазопроводов от скважин до ГУ» Анастасиевско-Троицкого месторождения»

Местоположение: Краснодарский край, Крымский район, Троицкое сельское поселение

Площадь границ публичного сервитута 171096 кв. м

Каталог координат характерных точек границ публичного сервитута расположен на листах 17-20

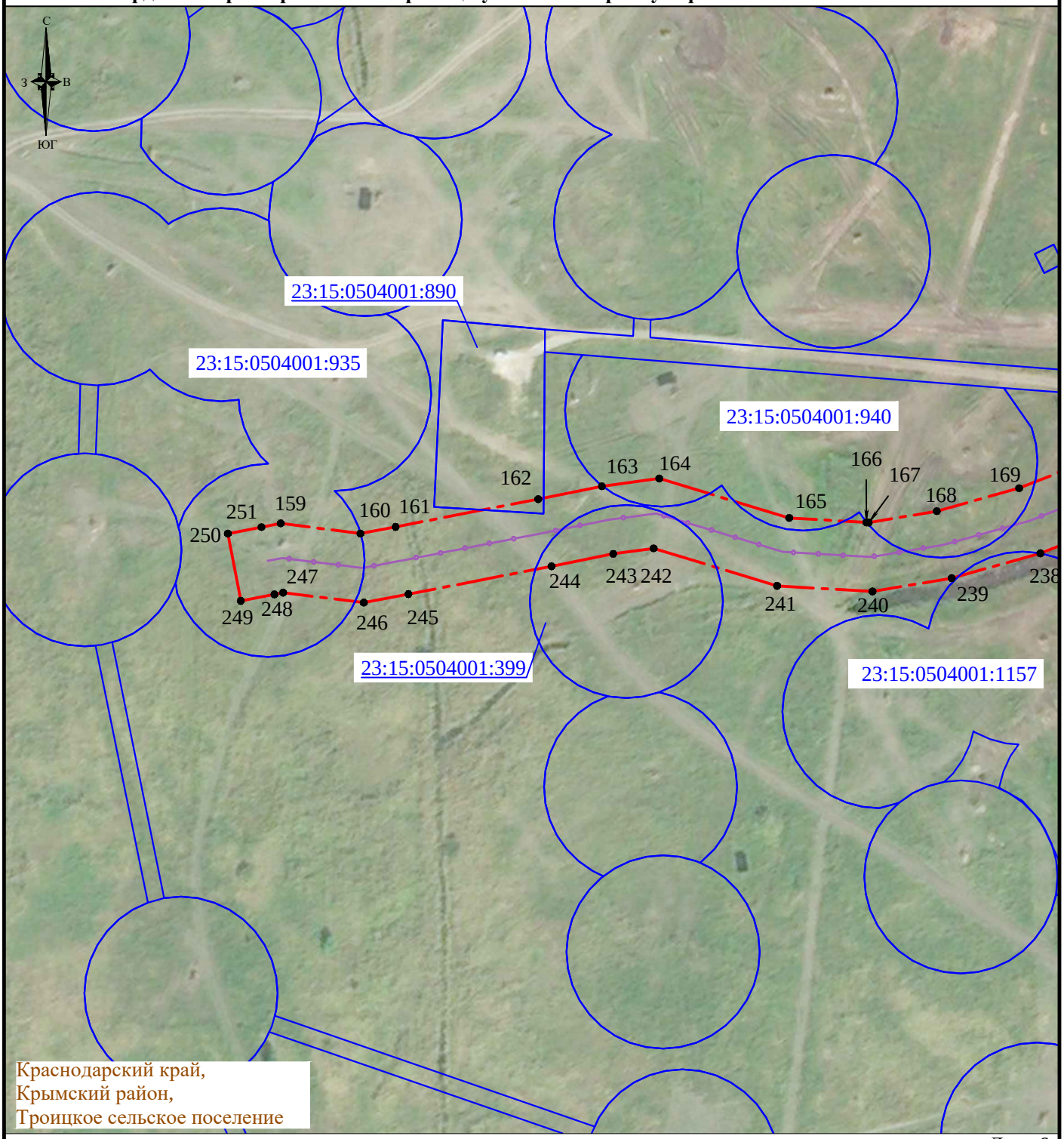

Лист 6

Условные обозначения:

- граница населенного пункта
- граница публичного сервитута
- 1 - номер характерной точки публичного сервитута
- ось проектируемого нефтегазопровода
- 23:15:0504001:98 - граница и кадастровый номер земельного участка, сведения о котором содержатся в ЕГРН
- 23:15:0504001 - граница и номер кадастрового квартала

Система координат : МСК 23, зона 1
Масштаб 1:2000

СХЕМА
расположения границ публичного сервитута на кадастровом плане территории для размещения объекта «Объекты нефтегазосбора от ГУ, включая узлы учета. 1 этап - «Строительство нефтегазопроводов от скважин до ГУ» Анастасиевско-Троицкого месторождения»

Местоположение: Краснодарский край, Крымский район, Троицкое сельское поселение

Площадь границ публичного сервитута 171096 кв. м

Каталог координат характерных точек границ публичного сервитута расположен на листах 17-20

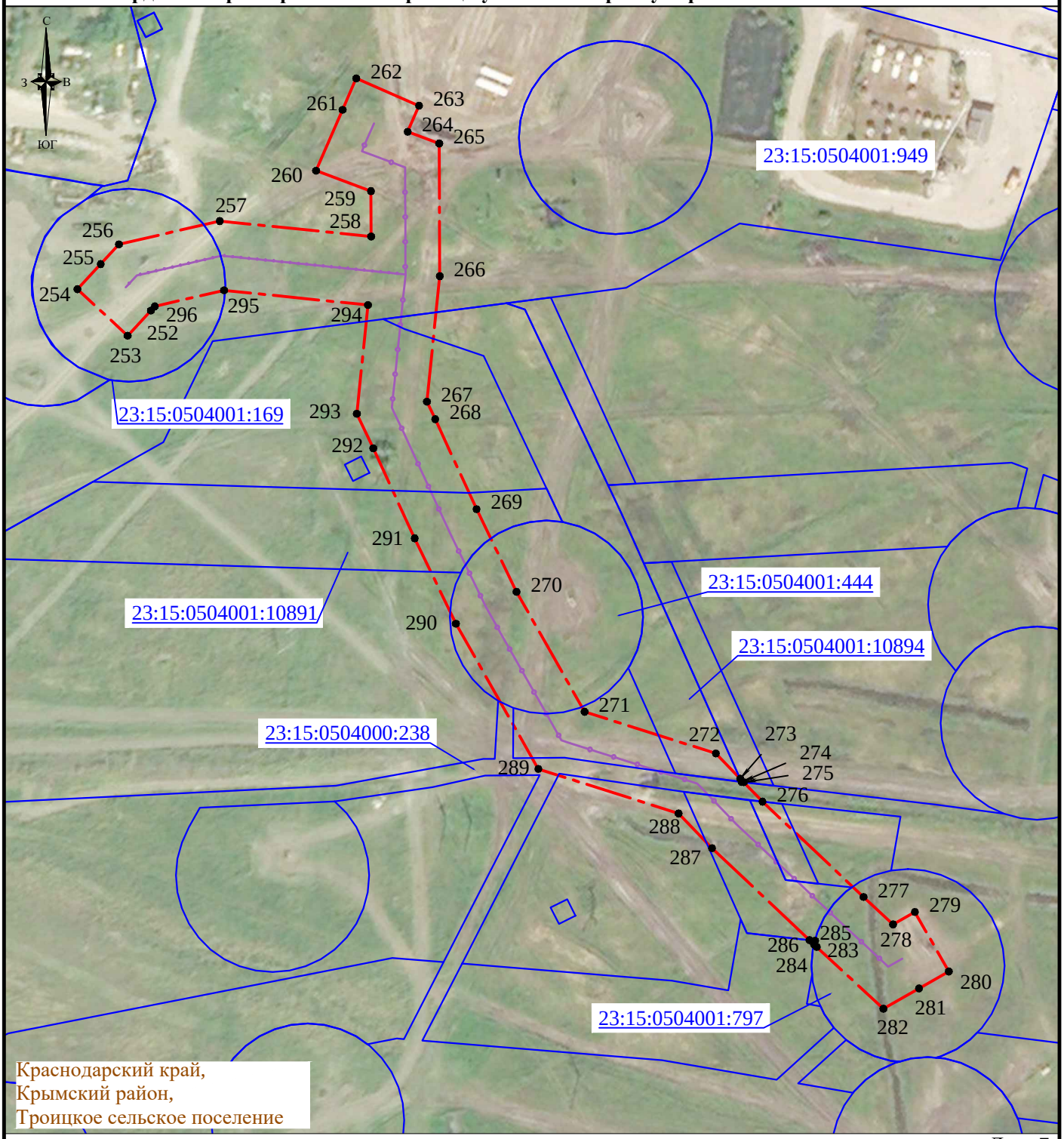

Лист 7

Условные обозначения:

- граница населенного пункта
- граница публичного сервитута
- 1 - номер характерной точки публичного сервитута
- ось проектируемого нефтегазопровода
- 23:15:0504001:98 - граница и кадастровый номер земельного участка, сведения о котором содержатся в ЕГРН
- 23:15:0504001 - граница и номер кадастрового квартала

Система координат : МСК 23, зона 1
Масштаб 1:2000

СХЕМА
расположения границ публичного сервитута на кадастровом плане территории для размещения объекта «Объекты нефтегазосбора от ГУ, включая узлы учета. 1 этап - «Строительство нефтегазопроводов от скважин до ГУ» Анастасиевско-Троицкого месторождения»

Местоположение: Краснодарский край, Крымский район, Троицкое сельское поселение

Площадь границ публичного сервитута 171096 кв. м

Каталог координат характерных точек границ публичного сервитута расположен на листах 17-20

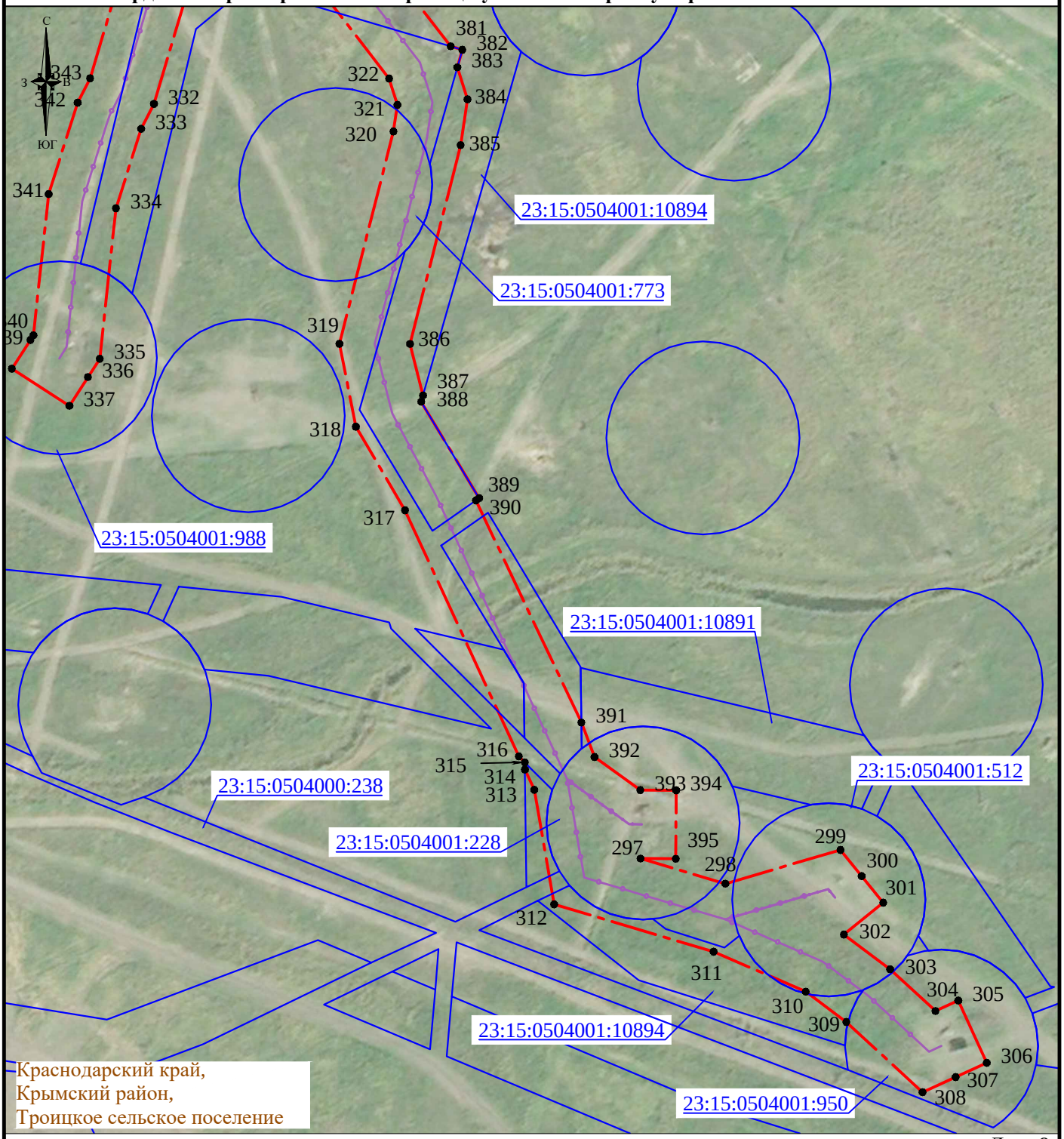

Лист 8

Условные обозначения:

- граница населенного пункта
- граница публичного сервитута
- 1 - номер характерной точки публичного сервитута
- ось проектируемого нефтегазопровода
- 23:15:0504001:98 - граница и кадастровый номер земельного участка, сведения о котором содержатся в ЕГРН
- 23:15:0504001 - граница и номер кадастрового квартала

Система координат : МСК 23, зона 1
Масштаб 1:2000

СХЕМА
расположения границ публичного сервитута на кадастровом плане территории для размещения объекта «Объекты нефтегазосбора от ГУ, включая узлы учета. 1 этап - «Строительство нефтегазопроводов от скважин до ГУ» Анастасиевско-Троицкого месторождения»

Местоположение: Краснодарский край, Крымский район, Троицкое сельское поселение

Площадь границ публичного сервитута 171096 кв. м

Каталог координат характерных точек границ публичного сервитута расположен на листах 17-20

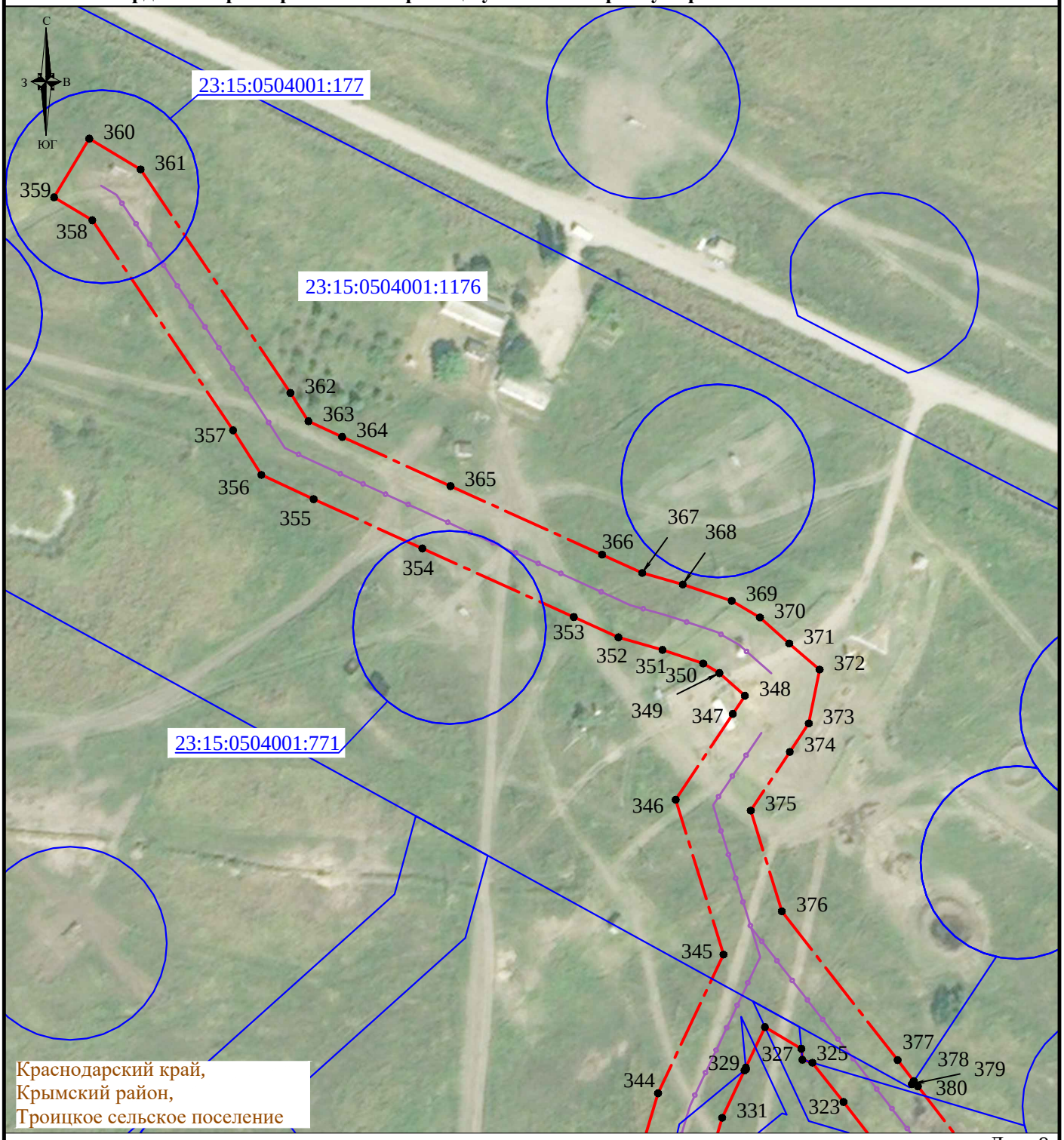

Лист 9

Условные обозначения:

- граница населенного пункта
- граница публичного сервитута
- 1 - номер характерной точки публичного сервитута
- ось проектируемого нефтегазопровода
- 23:15:0504001:98 - граница и кадастровый номер земельного участка, сведения о котором содержатся в ЕГРН
- 23:15:0504001 - граница и номер кадастрового квартала

Система координат : МСК 23, зона 1
Масштаб 1:2000

СХЕМА
расположения границ публичного сервитута на кадастровом плане территории для размещения объекта «Объекты нефтегазосбора от ГУ, включая узлы учета. 1 этап - «Строительство нефтегазопроводов от скважин до ГУ» Анастасиевско-Троицкого месторождения»

Местоположение: Краснодарский край, Крымский район, Троицкое сельское поселение

Площадь границ публичного сервитута 171096 кв. м

Каталог координат характерных точек границ публичного сервитута расположен на листах 17-20

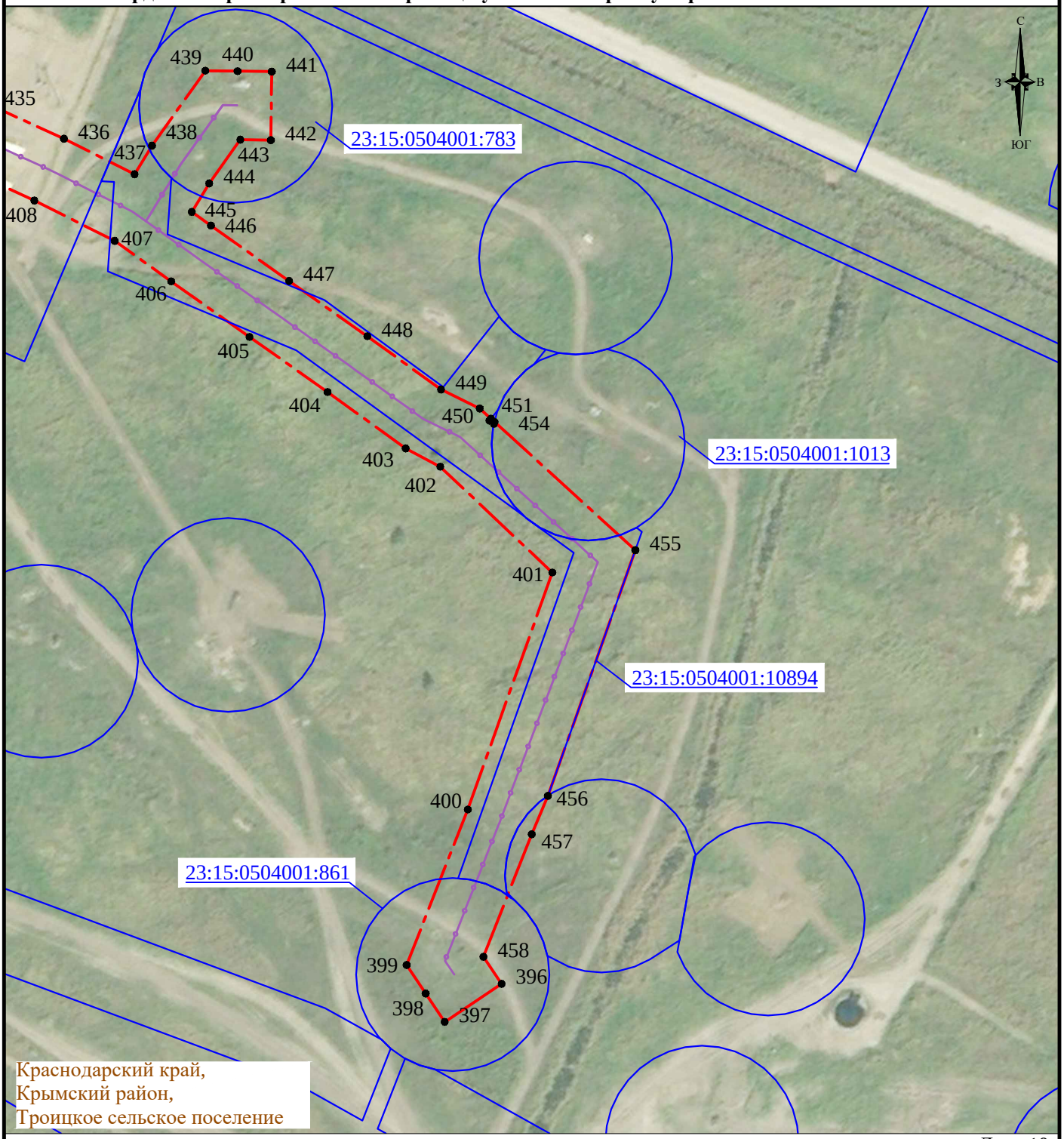

Лист 10

Условные обозначения:

- граница населенного пункта
- граница публичного сервитута
- 1 - номер характерной точки публичного сервитута
- ось проектируемого нефтегазопровода
- 23:15:0504001:98 - граница и кадастровый номер земельного участка, сведения о котором содержатся в ЕГРН
- 23:15:0504001 - граница и номер кадастрового квартала

Система координат : МСК 23, зона 1
Масштаб 1:2000

СХЕМА
расположения границ публичного сервитута на кадастровом плане территории для размещения объекта «Объекты нефтегазосбора от ГУ, включая узлы учета. 1 этап - «Строительство нефтегазопроводов от скважин до ГУ» Анастасиевско-Троицкого месторождения»

Местоположение: Краснодарский край, Крымский район, Троицкое сельское поселение

Площадь границ публичного сервитута 171096 кв. м

Каталог координат характерных точек границ публичного сервитута расположен на листах 17-20

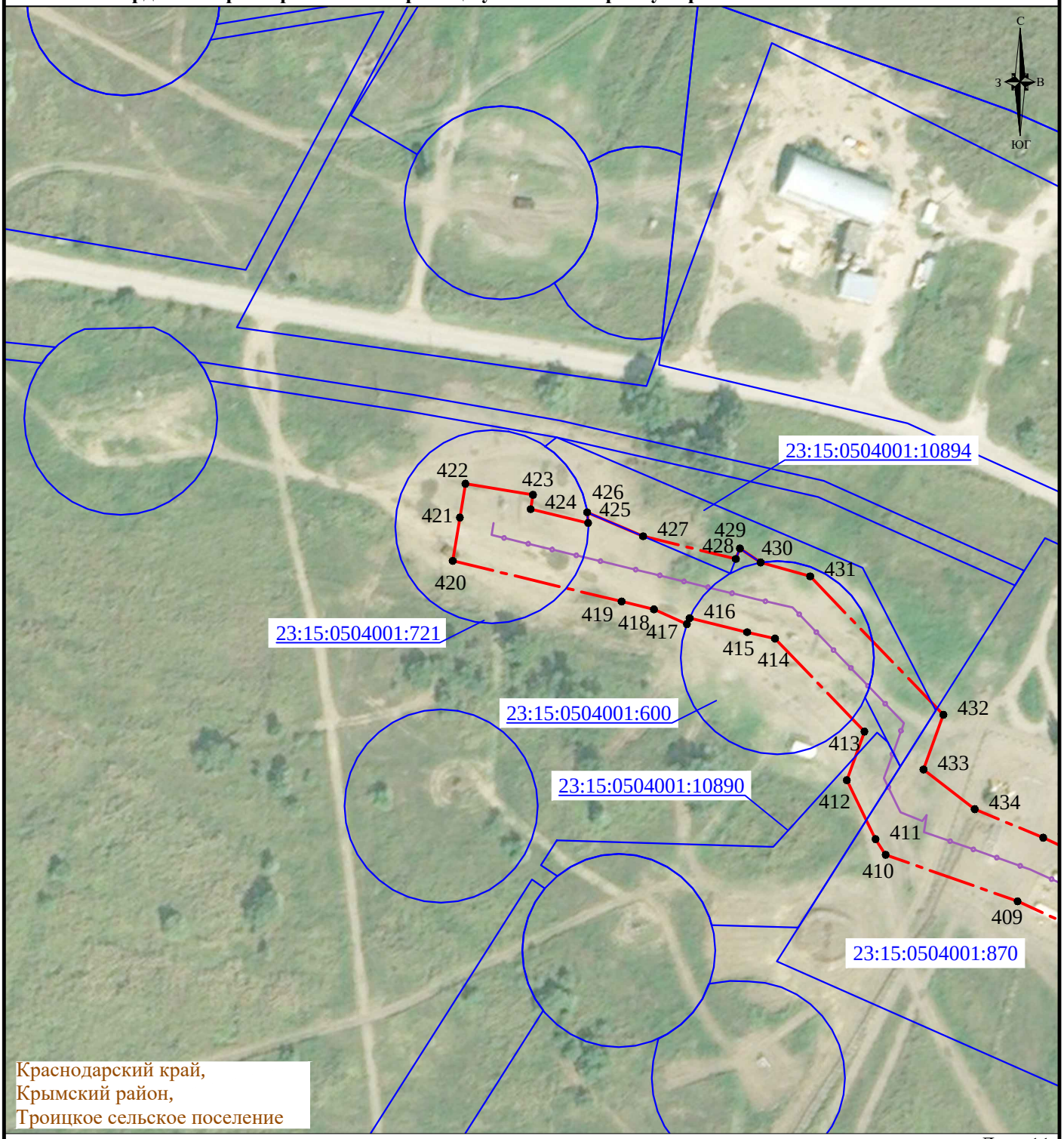

Лист 11

Условные обозначения:

- граница населенного пункта
- граница публичного сервитута
- 1 - номер характерной точки публичного сервитута
- ось проектируемого нефтегазопровода
- 23:15:0504001:98 - граница и кадастровый номер земельного участка, сведения о котором содержатся в ЕГРН
- 23:15:0504001 - граница и номер кадастрового квартала

Система координат : МСК 23, зона 1
Масштаб 1:2000

СХЕМА
расположения границ публичного сервитута на кадастровом плане территории для размещения объекта «Объекты нефтегазосбора от ГУ, включая узлы учета. 1 этап - «Строительство нефтегазопроводов от скважин до ГУ» Анастасиевско-Троицкого месторождения»

Местоположение: Краснодарский край, Крымский район, Троицкое сельское поселение

Площадь границ публичного сервитута 171096 кв. м

Каталог координат характерных точек границ публичного сервитута расположен на листах 17-20

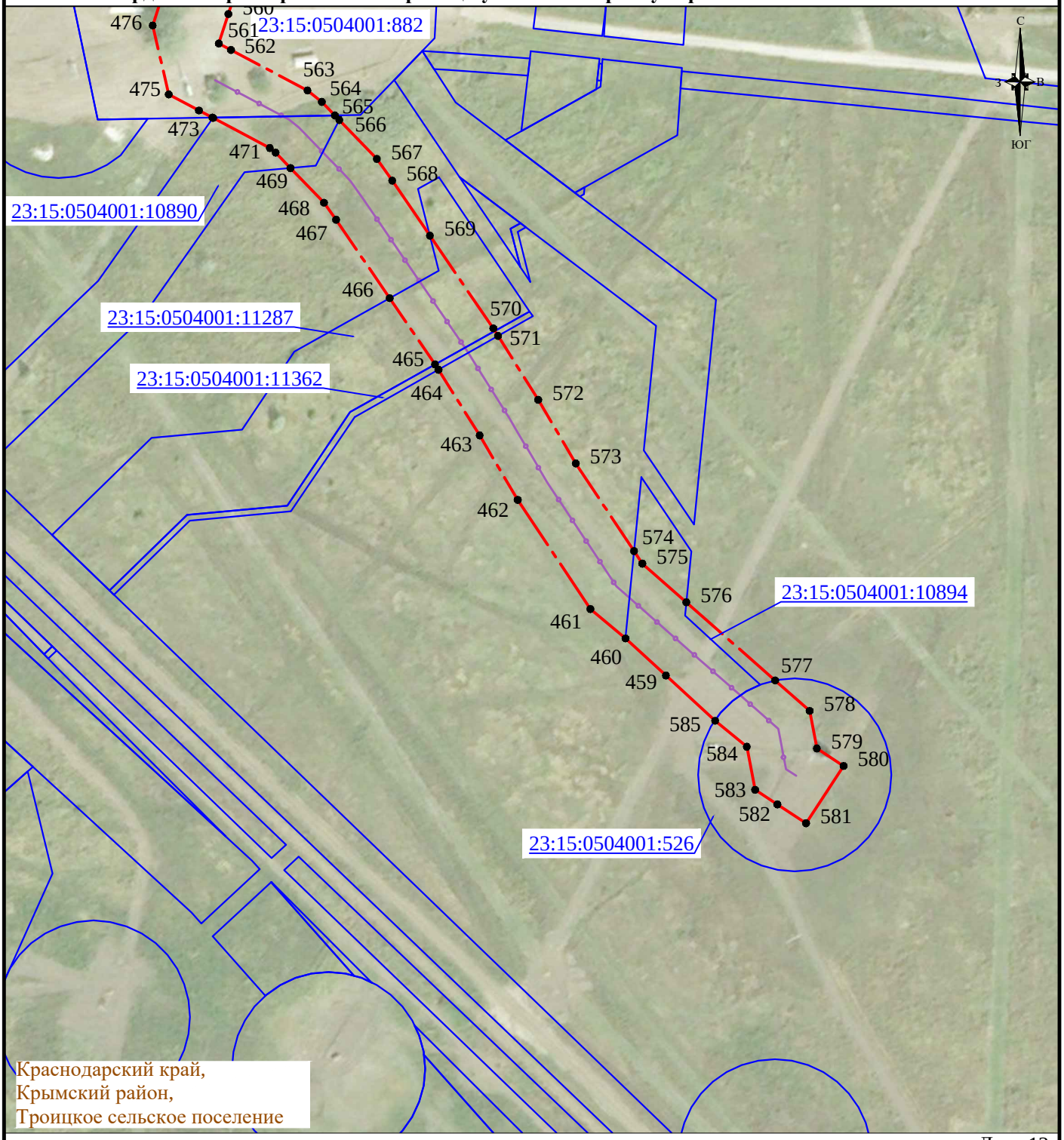

Лист 12

Условные обозначения:

- граница населенного пункта
- граница публичного сервитута
- 1 - номер характерной точки публичного сервитута
- ось проектируемого нефтегазопровода
- 23:15:0504001:98 - граница и кадастровый номер земельного участка, сведения о котором содержатся в ЕГРН
- 23:15:0504001 - граница и номер кадастрового квартала

Система координат : МСК 23, зона 1
Масштаб 1:2000

СХЕМА
расположения границ публичного сервитута на кадастровом плане территории для размещения объекта «Объекты нефтегазосбора от ГУ, включая узлы учета. 1 этап - «Строительство нефтегазопроводов от скважин до ГУ» Анастасиевско-Троицкого месторождения»

Местоположение: Краснодарский край, Крымский район, Троицкое сельское поселение

Площадь границ публичного сервитута 171096 кв. м

Каталог координат характерных точек границ публичного сервитута расположен на листах 17-20

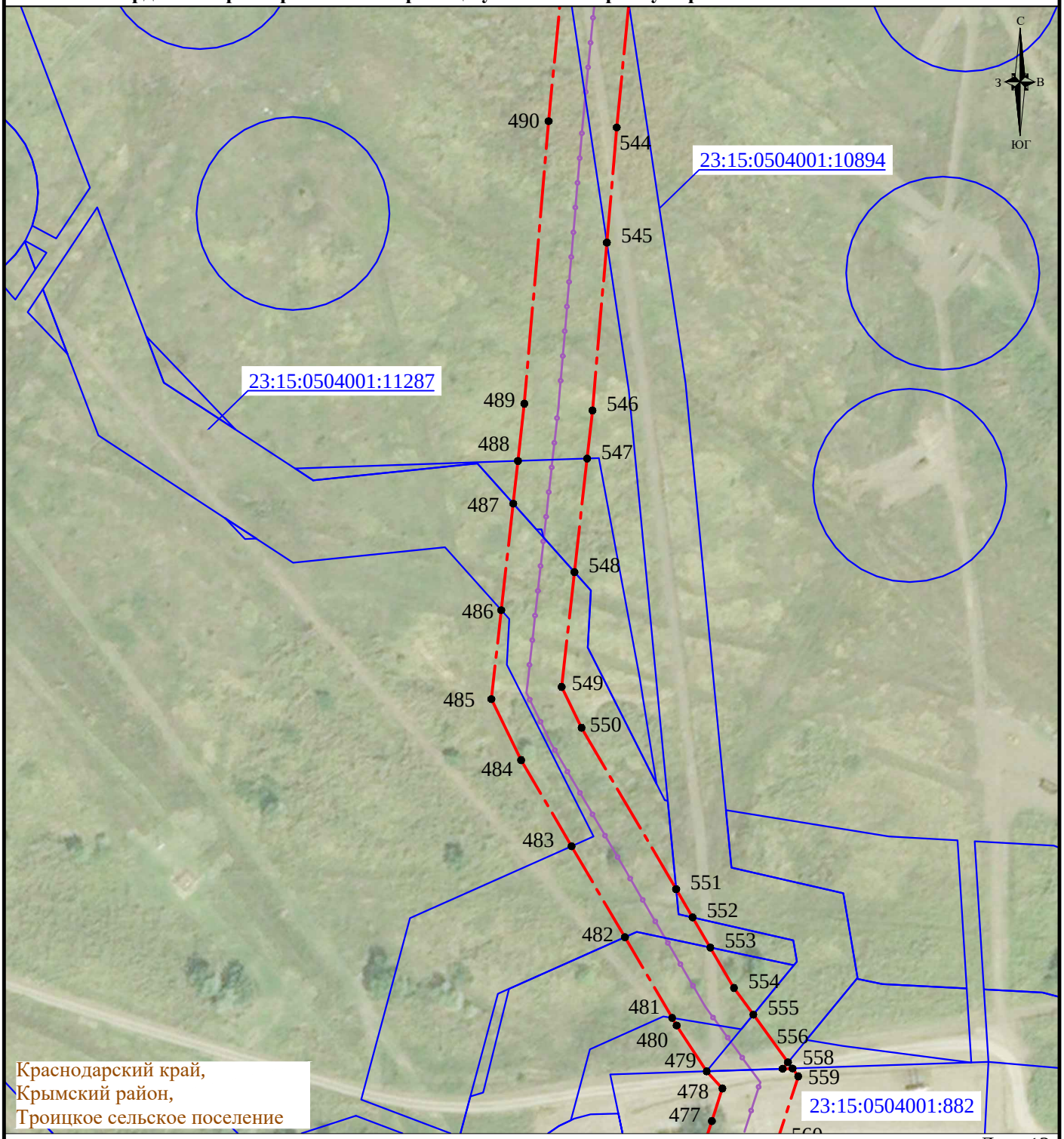

Лист 13

Условные обозначения:

- граница населенного пункта
- граница публичного сервитута
- 1 - номер характерной точки публичного сервитута
- ось проектируемого нефтегазопровода
- 23:15:0504001:98 - граница и кадастровый номер земельного участка, сведения о котором содержатся в ЕГРН
- 23:15:0504001 - граница и номер кадастрового квартала

Система координат : МСК 23, зона 1
Масштаб 1:2000

СХЕМА
расположения границ публичного сервитута на кадастровом плане территории для размещения объекта «Объекты нефтегазосбора от ГУ, включая узлы учета. 1 этап - «Строительство нефтегазопроводов от скважин до ГУ» Анастасиевско-Троицкого месторождения»

Местоположение: Краснодарский край, Крымский район, Троицкое сельское поселение

Площадь границ публичного сервитута 171096 кв. м

Каталог координат характерных точек границ публичного сервитута расположен на листах 17-20

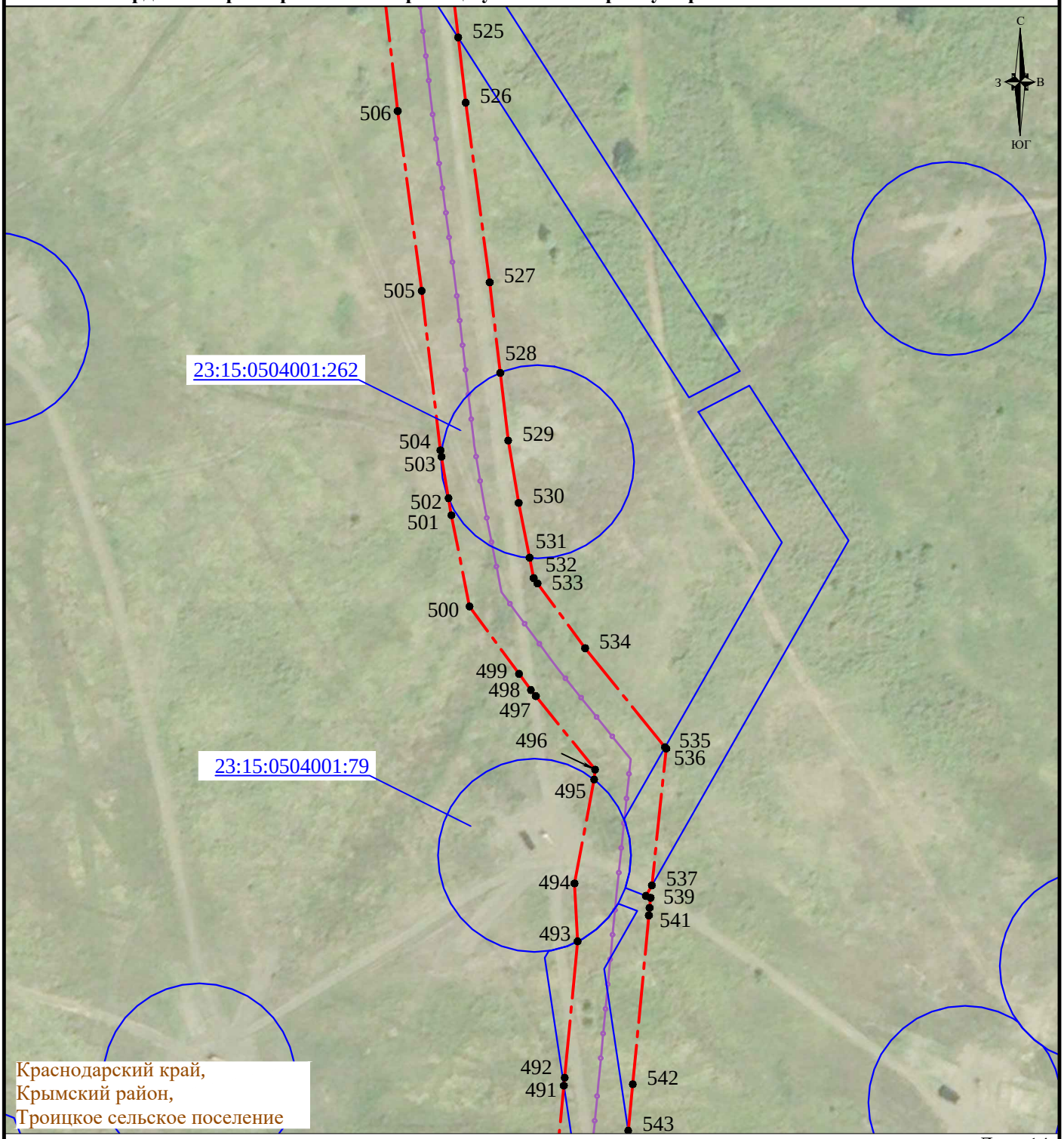

Лист 14

Условные обозначения:

- граница населенного пункта
- граница публичного сервитута
- 1 - номер характерной точки публичного сервитута
- ось проектируемого нефтегазопровода
- 23:15:0504001:98 - граница и кадастровый номер земельного участка, сведения о котором содержатся в ЕГРН
- 23:15:0504001 - граница и номер кадастрового квартала

Система координат : МСК 23, зона 1
Масштаб 1:2000

СХЕМА
расположения границ публичного сервитута на кадастровом плане территории для размещения объекта «Объекты нефтегазосбора от ГУ, включая узлы учета. 1 этап - «Строительство нефтегазопроводов от скважин до ГУ» Анастасиевско-Троицкого месторождения»

Местоположение: Краснодарский край, Крымский район, Троицкое сельское поселение

Площадь границ публичного сервитута 171096 кв. м

Каталог координат характерных точек границ публичного сервитута расположен на листах 17-20

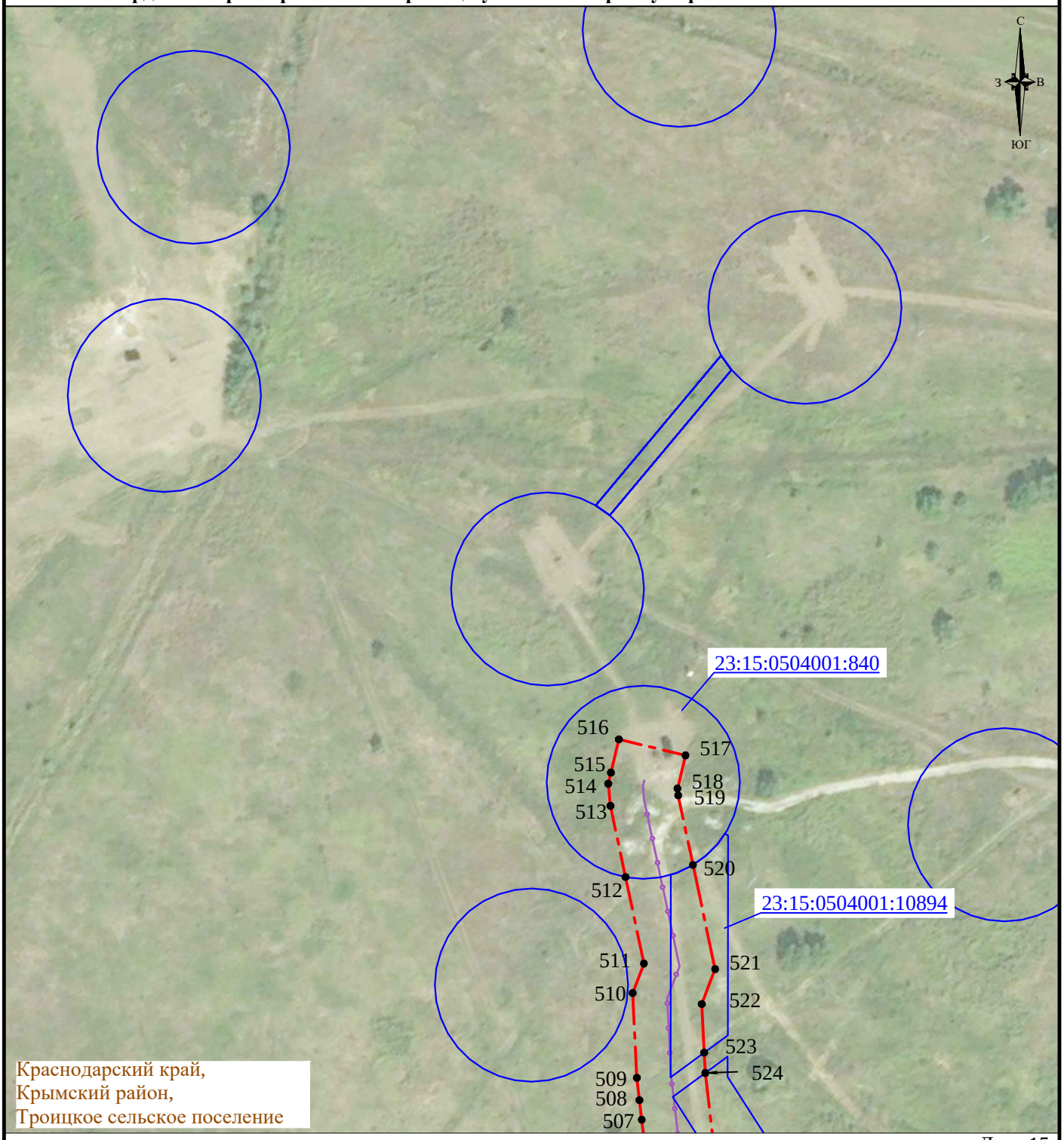

Лист 15

Условные обозначения:

- граница населенного пункта
- граница публичного сервитута
- 1 - номер характерной точки публичного сервитута
- ось проектируемого нефтегазопровода
- 23:15:0504001:98 - граница и кадастровый номер земельного участка, сведения о котором содержатся в ЕГРН
- 23:15:0504001 - граница и номер кадастрового квартала

Система координат : МСК 23, зона 1
Масштаб 1:2000

СХЕМА
расположения границ публичного сервитута на кадастровом плане территории для размещения объекта «Объекты нефтегазосбора от ГУ, включая узлы учета. 1 этап - «Строительство нефтегазопроводов от скважин до ГУ» Анастасиевско-Троицкого месторождения»

Местоположение: Краснодарский край, Крымский район, Троицкое сельское поселение

Площадь границ публичного сервитута 171096 кв. м

Каталог координат характерных точек границ публичного сервитута расположен на листах 17-20

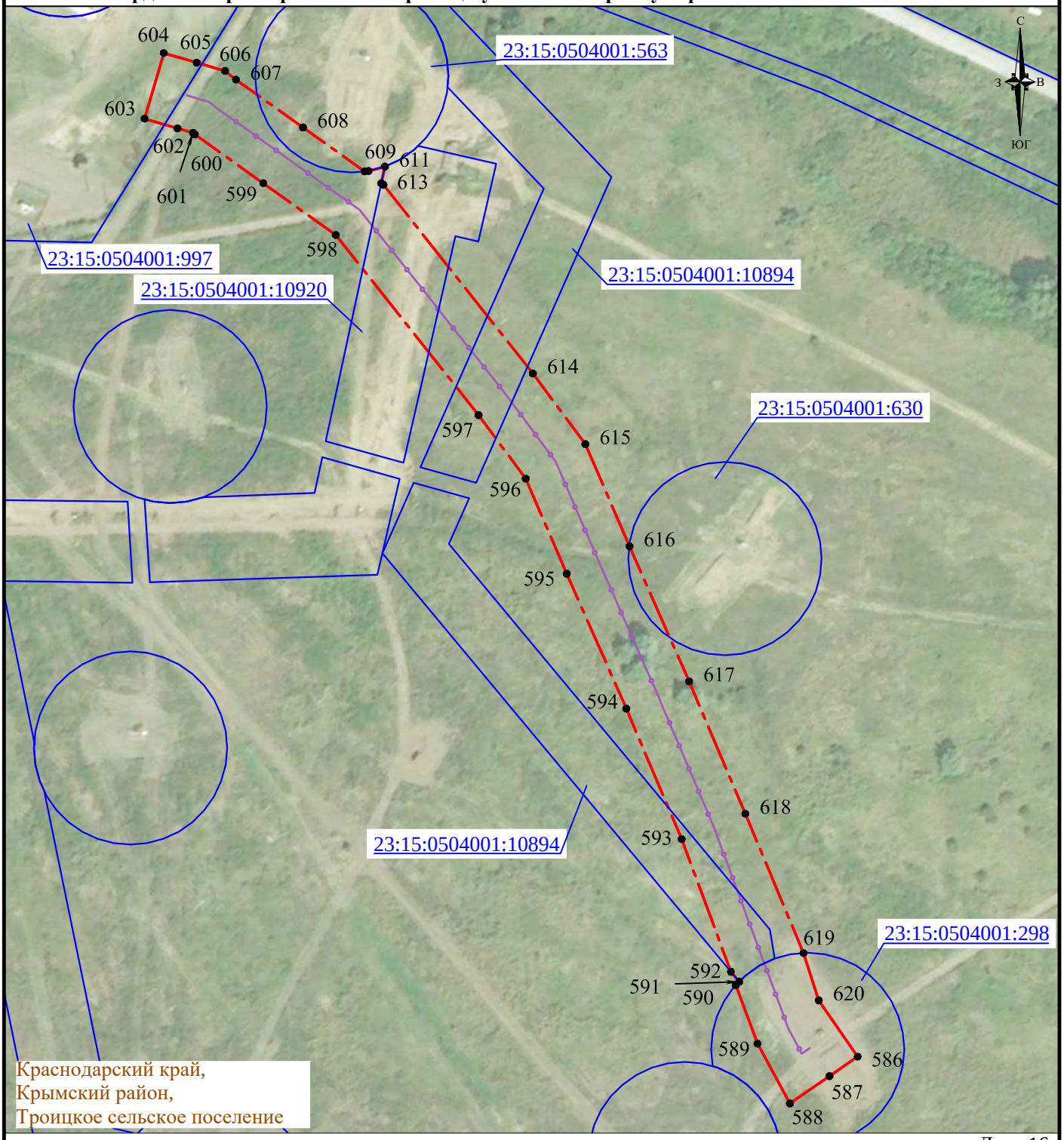

Лист 16

Условные обозначения:

- граница населенного пункта
- граница публичного сервитута
- 1 - номер характерной точки публичного сервитута
- ось проектируемого нефтегазопровода
- 23:15:0504001:98 - граница и кадастровый номер земельного участка, сведения о котором содержатся в ЕГРН
- 23:15:0504001 - граница и номер кадастрового квартала

Система координат : МСК 23, зона 1
Масштаб 1:2000

СХЕМА
расположения границ публичного сервитута на кадастровом плане территории для размещения объекта «Объекты нефтегазосбора от ГУ, включая узлы учета. 1 этап - «Строительство нефтегазопроводов от скважин до ГУ» Анастасиевско-Троицкого месторождения»

Местоположение: Краснодарский край, Крымский район, Троицкое сельское поселение

Площадь границ публичного сервитута 171096 кв. м

Каталог координат характерных точек границ публичного сервитута

№ точки	Координаты		№ точки	Координаты		№ точки	Координаты	
	X	У		X	У		X	У
1	483753.31	1306348.87	60	483887.38	1305995.34	119	484083.68	1305395.65
2	483743.98	1306369.89	61	483884.56	1305999.48	120	484085.85	1305407.44
3	483699.41	1306370.59	62	483928.64	1306047.06	121	484087.53	1305416.53
4	483681.50	1306376.70	63	483930.78	1306049.37	122	484061.05	1305449.47
5	483653.91	1306387.17	64	483918.95	1306089.53	123	484043.37	1305470.29
6	483636.26	1306393.39	65	483912.10	1306108.52	124	484045.17	1305486.90
7	483577.32	1306399.04	66	483909.32	1306117.34	125	484046.35	1305497.98
8	483543.87	1306401.72	67	483918.08	1306123.06	126	484051.85	1305496.28
9	483500.32	1306387.43	68	483906.71	1306146.55	127	484077.72	1305493.68
10	483484.12	1306385.56	69	483885.11	1306136.09	128	484103.23	1305490.95
11	483460.14	1306386.44	70	483887.28	1306131.62	129	484133.25	1305487.44
12	483459.00	1306355.42	71	483880.96	1306127.50	130	484135.19	1305489.90
13	483506.26	1306364.13	72	483889.36	1306100.84	131	484135.42	1305487.17
14	483546.77	1306377.42	73	483896.13	1306082.07	132	484158.57	1305484.13
15	483575.24	1306375.14	74	483903.90	1306055.67	133	484162.03	1305475.48
16	483631.04	1306369.79	75	483853.94	1306001.76	134	484184.32	1305484.39
17	483645.67	1306364.63	76	483881.41	1305961.53	135	484179.86	1305495.53
18	483673.36	1306354.12	77	483896.69	1305938.83	136	484175.65	1305506.09
19	483695.25	1306346.65	78	483892.73	1305937.90	137	484137.47	1305511.11
20	483723.41	1306346.21	79	483880.54	1305936.05	138	484105.91	1305514.81
21	483723.27	1306336.42	80	483871.76	1305943.63	139	484080.20	1305517.56
22	483722.86	1306338.05	81	483856.07	1305925.46	140	484056.65	1305519.92
23	483703.20	1306335.21	82	483873.22	1305910.65	141	484049.23	1305522.22
24	483700.14	1306301.27	83	483897.27	1305914.32	142	484052.97	1305549.58
25	483693.62	1306265.98	84	483910.13	1305917.33	143	484061.92	1305586.25
26	483685.66	1306238.48	85	483917.80	1305902.99	144	484073.12	1305611.97
27	483680.04	1306217.18	86	483932.91	1305884.46	145	484088.34	1305649.18
28	483675.47	1306199.52	87	483934.60	1305864.88	146	484104.91	1305683.37
29	483674.85	1306170.68	88	483937.29	1305849.11	147	484110.14	1305694.17
30	483671.59	1306135.46	89	483950.82	1305806.40	148	484088.54	1305704.63
31	483656.55	1306108.65	90	483982.58	1305786.30	149	484083.31	1305693.83
32	483650.05	1306094.70	91	483987.64	1305784.42	150	484066.42	1305658.96
33	483671.27	1306083.48	92	484002.48	1305777.91	151	484051.00	1305621.31
34	483695.05	1306128.48	93	484028.39	1305765.39	152	484039.10	1305593.95
35	483698.83	1306169.32	94	484036.64	1305760.96	153	484029.35	1305554.06
36	483699.41	1306196.22	95	484016.88	1305749.74	154	484024.70	1305520.00
37	483704.38	1306215.35	96	483982.27	1305716.90	155	483992.74	1305497.97
38	483708.80	1306232.08	97	483976.81	1305713.16	156	483971.64	1305482.00
39	483717.00	1306260.46	98	483931.96	1305682.38	157	483950.93	1305471.02
40	483723.94	1306298.01	99	483905.33	1305664.06	158	483950.57	1305459.21
41	483725.40	1306314.17	100	483895.47	1305657.22	109	483950.18	1305446.87
42	483740.90	1306316.41	101	483909.15	1305637.50			
1	483753.31	1306348.87	102	483945.32	1305662.56	159	484410.57	1303931.47
			103	483945.76	1305662.75	160	484407.00	1303959.40
43	484084.62	1305721.34	104	483973.97	1305682.12	161	484409.33	1303971.72
44	484072.26	1305737.24	105	483997.41	1305698.18	162	484419.07	1304021.72
45	484074.05	1305760.12	106	484031.28	1305730.32	163	484423.57	1304044.03
46	484051.11	1305780.43	107	484039.10	1305734.76	164	484426.29	1304064.14
47	484039.29	1305786.77	108	484065.44	1305705.33	165	484412.47	1304109.69
48	484012.52	1305799.71	43	484084.62	1305721.34	166	484410.89	1304136.80
49	484000.63	1305804.93				167	484410.84	1304137.60
50	483991.96	1305820.35	109	483950.18	1305446.87	168	484414.84	1304161.44
51	483989.82	1305823.99	110	483974.18	1305446.47	169	484422.90	1304190.29
52	483986.08	1305834.23	111	483974.49	1305456.34	170	484434.38	1304219.54
53	483969.14	1305828.04	112	483984.58	1305461.70	171	484446.61	1304248.39
54	483960.67	1305854.79	113	484006.80	1305478.51	172	484454.67	1304268.58
55	483958.42	1305867.94	114	484021.20	1305488.44	173	484458.45	1304282.25
56	483956.19	1305893.90	115	484018.39	1305462.63	174	484455.76	1304304.44
57	483937.86	1305916.37	116	484042.55	1305434.19	175	484461.33	1304349.52
58	483926.65	1305937.31	117	484061.93	1305410.07	176	484465.58	1304376.30
59	483901.93	1305974.01	118	484060.08	1305400.00	177	484461.87	1304383.51

СХЕМА
расположения границ публичного сервитута на кадастровом плане территории для размещения объекта «Объекты нефтегазосбора от ГУ, включая узлы учета. 1 этап - «Строительство нефтегазопроводов от скважин до ГУ» Анастасиевско-Троицкого месторождения»

Местоположение: Краснодарский край, Крымский район, Троицкое сельское поселение

Площадь границ публичного сервитута 171096 кв. м

Каталог координат характерных точек границ публичного сервитута

№ точки	Координаты		№ точки	Координаты		№ точки	Координаты	
	X	У		X	У		X	У
178	484459.99	1304387.17	238	484400.07	1304197.75	296	485480.70	1303699.62
179	484460.88	1304391.03	239	484391.38	1304166.68	252	485479.21	1303698.23
180	484457.71	1304391.61	240	484386.72	1304138.90			
181	484453.55	1304399.71	241	484388.67	1304105.45	297	485514.03	1302949.52
182	484451.67	1304403.37	242	484401.81	1304062.18	298	485505.22	1302979.25
183	484451.73	1304403.99	243	484399.89	1304048.01	299	485517.05	1303019.61
184	484463.97	1304414.80	244	484395.53	1304026.38	300	485507.89	1303027.03
185	484482.75	1304416.17	245	484385.77	1303976.24	301	485498.57	1303034.59
186	484490.56	1304419.93	246	484382.80	1303960.61	302	485487.38	1303020.78
187	484501.37	1304425.14	247	484386.29	1303932.31	303	485475.24	1303036.99
188	484501.55	1304442.05	248	484385.70	1303929.26	304	485460.61	1303052.89
189	484501.07	1304454.04	249	484383.42	1303917.48	305	485464.27	1303060.90
190	484500.29	1304473.60	250	484406.98	1303912.92	306	485442.45	1303070.88
191	484477.50	1304472.18	251	484409.26	1303924.70	307	485437.46	1303059.97
192	484469.85	1304484.78	159	484410.57	1303931.47	308	485432.15	1303048.37
193	484456.99	1304505.81				309	485456.76	1303021.63
194	484443.41	1304528.09	252	485479.21	1303698.23	310	485467.39	1303007.43
195	484437.38	1304532.40	253	485470.40	1303690.08	311	485481.41	1302975.12
196	484427.62	1304539.38	254	485486.71	1303672.47	312	485497.98	1302919.22
197	484413.66	1304519.86	255	485495.51	1303680.63	313	485538.11	1302912.26
198	484423.42	1304512.88	256	485502.42	1303687.02	314	485545.19	1302908.98
199	484425.47	1304511.41	257	485510.60	1303722.36	315	485547.72	1302908.95
200	484436.51	1304493.31	258	485505.18	1303775.44	316	485549.83	1302906.84
201	484449.35	1304472.30	259	485521.06	1303775.37	317	485636.08	1302866.95
202	484464.50	1304447.32	260	485528.24	1303756.12	318	485665.33	1302849.72
203	484477.08	1304448.12	261	485549.58	1303765.42	319	485694.38	1302843.96
204	484476.90	1304440.26	262	485560.58	1303770.21	320	485768.78	1302862.88
205	484474.20	1304440.01	263	485551.00	1303792.21	321	485778.11	1302864.30
206	484474.14	1304438.72	264	485541.88	1303788.24	322	485787.32	1302861.37
207	484472.61	1304438.02	265	485537.76	1303799.31	323	485823.67	1302833.31
208	484473.12	1304439.91	266	485491.30	1303799.49	324	485837.42	1302822.42
209	484454.15	1304438.16	267	485447.31	1303794.97	325	485838.46	1302818.90
210	484428.69	1304415.67	268	485441.16	1303797.91	326	485842.30	1302818.55
211	484427.13	1304398.61	269	485409.65	1303812.39	327	485849.90	1302805.77
212	484440.64	1304372.30	270	485380.68	1303826.41	328	485835.70	1302799.07
213	484437.57	1304352.88	271	485338.65	1303850.27	329	485835.15	1302799.12
214	484431.58	1304304.48	272	485324.05	1303896.28	330	485834.73	1302798.62
215	484434.05	1304284.07	273	485315.18	1303904.83	331	485818.13	1302790.78
216	484431.62	1304275.58	274	485314.05	1303905.33	332	485778.46	1302778.93
217	484408.72	1304283.67	275	485313.96	1303906.05	333	485769.73	1302774.47
218	484389.08	1304292.54	276	485307.15	1303912.63	334	485741.89	1302765.63
219	484355.35	1304287.67	277	485273.76	1303948.05	335	485689.14	1302759.95
220	484330.04	1304283.72	278	485264.15	1303958.40	336	485682.74	1302755.81
221	484310.57	1304281.51	279	485268.51	1303966.04	337	485672.66	1302749.30
222	484282.95	1304277.86	280	485247.66	1303977.93	338	485685.68	1302729.14
223	484261.67	1304269.36	281	485241.71	1303967.50	339	485695.76	1302735.65
224	484256.86	1304267.93	282	485234.59	1303955.00	340	485697.38	1302736.69
225	484255.86	1304267.63	283	485256.22	1303931.65	341	485746.85	1302742.03
226	484245.36	1304264.50	284	485257.15	1303930.67	342	485778.89	1302752.19
227	484252.22	1304241.50	285	485258.43	1303931.02	343	485787.44	1302756.57
228	484263.72	1304244.93	286	485258.65	1303929.09	344	485826.73	1302768.30
229	484269.57	1304246.68	287	485290.86	1303894.93	345	485875.35	1302791.25
230	484289.07	1304254.46	288	485303.01	1303883.22	346	485929.63	1302774.49
231	484313.49	1304257.69	289	485318.61	1303834.05	347	485959.69	1302794.51
232	484333.24	1304259.92	290	485369.52	1303805.15	348	485966.06	1302798.75
233	484358.91	1304263.93	291	485399.41	1303790.69	349	485974.01	1302789.82
234	484385.58	1304267.78	292	485430.98	1303776.17	350	485977.36	1302784.12
235	484399.76	1304261.37	293	485443.07	1303770.41	351	485982.12	1302769.86
236	484422.62	1304253.30	294	485481.17	1303774.33	352	485986.53	1302754.42
237	484412.16	1304228.60	295	485486.32	1303723.88	353	485993.67	1302738.76

СХЕМА
расположения границ публичного сервитута на кадастровом плане территории для размещения объекта «Объекты нефтегазосбора от ГУ, включая узлы учета. 1 этап - «Строительство нефтегазопроводов от скважин до ГУ» Анастасиевско-Троицкого месторождения»

Местоположение: Краснодарский край, Крымский район, Троицкое сельское поселение

Площадь границ публичного сервитута 171096 кв. м

Каталог координат характерных точек границ публичного сервитута

№ точки	Координаты		№ точки	Координаты		№ точки	Координаты	
	X	У		X	У		X	У
354	486017.69	1302685.66	412	486334.46	1302016.92	470	487265.51	1298881.05
355	486034.98	1302647.55	413	486351.51	1302023.11	471	487267.14	1298879.01
356	486043.49	1302629.24	414	486384.09	1301991.75	472	487277.67	1298859.13
357	486059.09	1302619.34	415	486386.31	1301981.99	473	487277.80	1298858.89
358	486132.74	1302569.98	416	486391.24	1301961.84	474	487280.30	1298854.17
359	486140.77	1302556.59	417	486389.14	1301960.86	475	487285.91	1298843.57
360	486161.35	1302568.93	418	486394.31	1301949.31	476	487310.07	1298837.96
361	486150.56	1302586.92	419	486397.08	1301937.98	477	487321.49	1298841.65
362	486072.21	1302639.44	420	486411.30	1301878.78	478	487332.91	1298845.34
363	486062.29	1302645.74	421	486426.49	1301881.29	479	487338.92	1298839.84
364	486056.80	1302657.57	422	486438.33	1301883.24	480	487354.97	1298829.31
365	486039.55	1302695.56	423	486434.43	1301906.92	481	487357.64	1298827.74
366	486015.53	1302748.68	424	486429.42	1301906.10	482	487385.91	1298811.17
367	486009.11	1302762.74	425	486424.58	1301926.25	483	487417.79	1298792.48
368	486005.06	1302776.96	426	486428.30	1301925.92	484	487447.95	1298774.79
369	485999.32	1302794.10	427	486419.94	1301945.52	485	487469.36	1298764.37
370	485993.51	1302804.02	428	486411.99	1301978.03	486	487500.50	1298767.84
371	485984.38	1302814.27	429	486415.66	1301979.44	487	487537.83	1298772.01
372	485975.24	1302824.92	430	486410.74	1301986.72	488	487552.79	1298773.68
373	485956.38	1302821.14	431	486405.89	1302004.07	489	487572.85	1298775.92
374	485946.39	1302814.49	432	486357.39	1302050.77	490	487671.85	1298784.41
375	485925.81	1302800.79	433	486338.21	1302043.81	491	487728.97	1298790.00
376	485890.50	1302811.70	434	486324.31	1302061.77	492	487731.76	1298790.28
377	485838.37	1302852.27	435	486314.31	1302085.77	493	487779.54	1298794.81
378	485830.98	1302857.98	436	486302.46	1302111.73	494	487799.81	1298793.73
379	485829.93	1302857.28	437	486290.01	1302136.48	495	487836.23	1298800.61
380	485829.16	1302859.38	438	486300.01	1302142.60	496	487839.70	1298800.97
381	485798.64	1302882.95	439	486326.30	1302161.29	497	487865.46	1298780.17
382	485797.40	1302887.04	440	486326.14	1302172.59	498	487867.59	1298778.44
383	485791.28	1302885.29	441	486325.97	1302184.59	499	487873.25	1298774.29
384	485780.05	1302888.86	442	486301.97	1302184.25	500	487896.88	1298756.92
385	485764.02	1302886.44	443	486302.12	1302173.55	501	487928.83	1298750.57
386	485694.34	1302868.72	444	486286.79	1302162.64	502	487934.80	1298749.56
387	485676.31	1302873.26	445	486276.82	1302156.55	503	487949.33	1298747.10
388	485674.11	1302872.63	446	486272.03	1302163.26	504	487951.60	1298746.72
389	485640.33	1302892.95	447	486252.61	1302190.65	505	488007.45	1298740.18
390	485639.53	1302891.80	448	486233.25	1302218.08	506	488070.44	1298731.76
391	485561.69	1302928.77	449	486214.58	1302243.93	507	488111.77	1298727.02
392	485549.61	1302933.38	450	486207.93	1302257.48	508	488118.64	1298726.23
393	485538.03	1302949.43	451	486204.34	1302261.42	509	488126.49	1298725.33
394	485537.95	1302962.02	452	486203.68	1302260.90	510	488156.20	1298723.85
395	485513.95	1302961.86	453	486202.54	1302262.47	511	488166.53	1298727.80
297	485514.03	1302949.52	454	486203.22	1302262.65	512	488196.86	1298721.35
			455	486158.32	1302312.04	513	488221.79	1298716.04
396	486006.33	1302265.15	456	486072.20	1302281.39	514	488229.58	1298715.28
397	485993.00	1302245.20	457	486058.77	1302275.70	515	488233.46	1298716.21
398	486002.97	1302238.53	458	486015.83	1302258.79	516	488245.13	1298719.02
399	486012.95	1302231.86	396	486006.33	1302265.15	517	488239.51	1298742.36
400	486067.41	1302253.30				518	488227.90	1298739.56
401	486150.46	1302282.93	459	487082.21	1299017.87	519	488225.47	1298739.80
402	486187.54	1302243.66	460	487095.24	1299003.70	520	488201.10	1298744.98
403	486193.94	1302231.53	461	487105.53	1298991.38	521	488164.59	1298752.76
404	486213.71	1302204.14	462	487143.80	1298965.93	522	488152.34	1298748.07
405	486233.01	1302176.79	463	487166.39	1298952.59	523	488135.32	1298748.92
406	486252.47	1302149.34	464	487189.41	1298938.13	524	488128.15	1298749.30
407	486266.64	1302129.54	465	487191.28	1298936.93	525	488096.26	1298752.96
408	486280.82	1302101.35	466	487214.49	1298921.05	526	488073.40	1298755.58
409	486292.03	1302076.79	467	487241.97	1298902.26	527	488010.43	1298764.00
410	486308.33	1302030.54	468	487247.95	1298898.01	528	487978.71	1298767.71
411	486313.82	1302026.99	469	487260.11	1298886.26	529	487955.00	1298770.48

СХЕМА
расположения границ публичного сервитута на кадастровом плане территории для размещения объекта «Объекты нефтегазосбора от ГУ, включая узлы учета. 1 этап - «Строительство нефтегазопроводов от скважин до ГУ» Анастасиевско-Троицкого месторождения»

Местоположение: Краснодарский край, Крымский район, Троицкое сельское поселение

Площадь границ публичного сервитута 171096 кв. м

Каталог координат характерных точек границ публичного сервитута

№ точки	Координаты		№ точки	Координаты	
	X	У		X	У
530	487933.17	1298774.17	577	487080.48	1299056.16
531	487913.99	1298777.99	578	487069.84	1299068.25
532	487906.80	1298779.42	579	487056.65	1299070.78
533	487904.95	1298780.77	580	487050.51	1299080.15
534	487882.25	1298797.46	581	487030.44	1299066.99
535	487847.56	1298825.47	582	487037.02	1299056.95
536	487847.06	1298825.87	583	487042.16	1299049.12
537	487799.16	1298820.86	584	487057.26	1299046.23
538	487795.45	1298818.74	585	487066.37	1299035.11
539	487794.81	1298820.40	459	487082.21	1299017.87
540	487791.27	1298820.03			
541	487788.63	1298819.78	586	488689.61	1297838.10
542	487729.46	1298814.16	587	488682.79	1297828.23
543	487713.19	1298812.57	588	488673.19	1297814.35
544	487669.65	1298808.31	589	488694.17	1297802.99
545	487629.29	1298804.85	590	488714.68	1297795.40
546	487570.49	1298799.80	591	488715.86	1297796.58
547	487553.62	1298797.92	592	488719.37	1297793.66
548	487513.84	1298793.48	593	488765.88	1297776.43
549	487473.62	1298788.99	594	488811.61	1297757.01
550	487459.29	1298795.97	595	488858.87	1297736.15
551	487402.74	1298829.12	596	488892.24	1297721.73
552	487392.86	1298834.91	597	488914.50	1297705.22
553	487382.29	1298841.11	598	488977.65	1297655.18
554	487368.13	1298849.41	599	488995.79	1297629.74
555	487358.80	1298856.19	600	489012.93	1297605.73
556	487342.09	1298868.34	601	489013.42	1297605.11
557	487339.81	1298866.47	602	489015.01	1297599.66
558	487339.92	1298869.92	603	489018.38	1297588.15
559	487337.15	1298871.94	604	489041.41	1297594.88
560	487314.11	1298864.49	605	489038.05	1297606.40
561	487303.76	1298861.14	606	489035.14	1297616.35
562	487301.50	1298865.41	607	489032.11	1297620.17
563	487287.30	1298892.23	608	489015.33	1297643.66
564	487283.29	1298897.25	609	488999.94	1297665.27
565	487278.55	1298901.82	610	489000.06	1297666.68
566	487276.94	1298903.38	611	489001.59	1297672.38
567	487263.31	1298916.53	612	488995.76	1297671.12
568	487255.69	1298921.94	613	488995.23	1297671.88
569	487236.40	1298935.14	614	488929.10	1297724.26
570	487203.92	1298957.36	615	488904.30	1297742.65
571	487201.26	1298959.03	616	488868.52	1297758.13
572	487178.87	1298973.09	617	488821.15	1297779.03
573	487156.56	1298986.27	618	488774.74	1297798.75
574	487125.85	1299006.69	619	488725.92	1297819.13
575	487121.45	1299009.62	620	488709.35	1297824.46
576	487107.89	1299025.03	586	488689.61	1297838.10